

Bilag 5

MC-D-TH-0210D


NOTE:

Koter er i meter i.h.t DVR 90
 Ubenævnte mål er i m.
 Koordinater er i DKTM 2.

HENVISNING:

MC-D-TH-8851 Tværsnit 1, Promenade med kajanlæg
 MC-D-TH-8852 Tværsnit 2, Promenade med kajanlæg
 MC-D-TH-8853 Tværsnit 3, Promenade med stenkastning
 MC-D-TH-8854 Tværsnit 4, Slæbested med servicekaj
 MC-D-TH-8855 Tværsnit 5, Servicekaj
 MC-D-TH-8856 Tværsnit 6, Marinapark

SIGNATUR:

— Entreprisegrænse
 Ledningstracé
 FMF-linje Fremtidig Marina Front

FORELØBIG 2019-12-05

REV.	DATO	BEMÆRKNINGER	PROJ/TEGN.	KS
1				
2				
3				

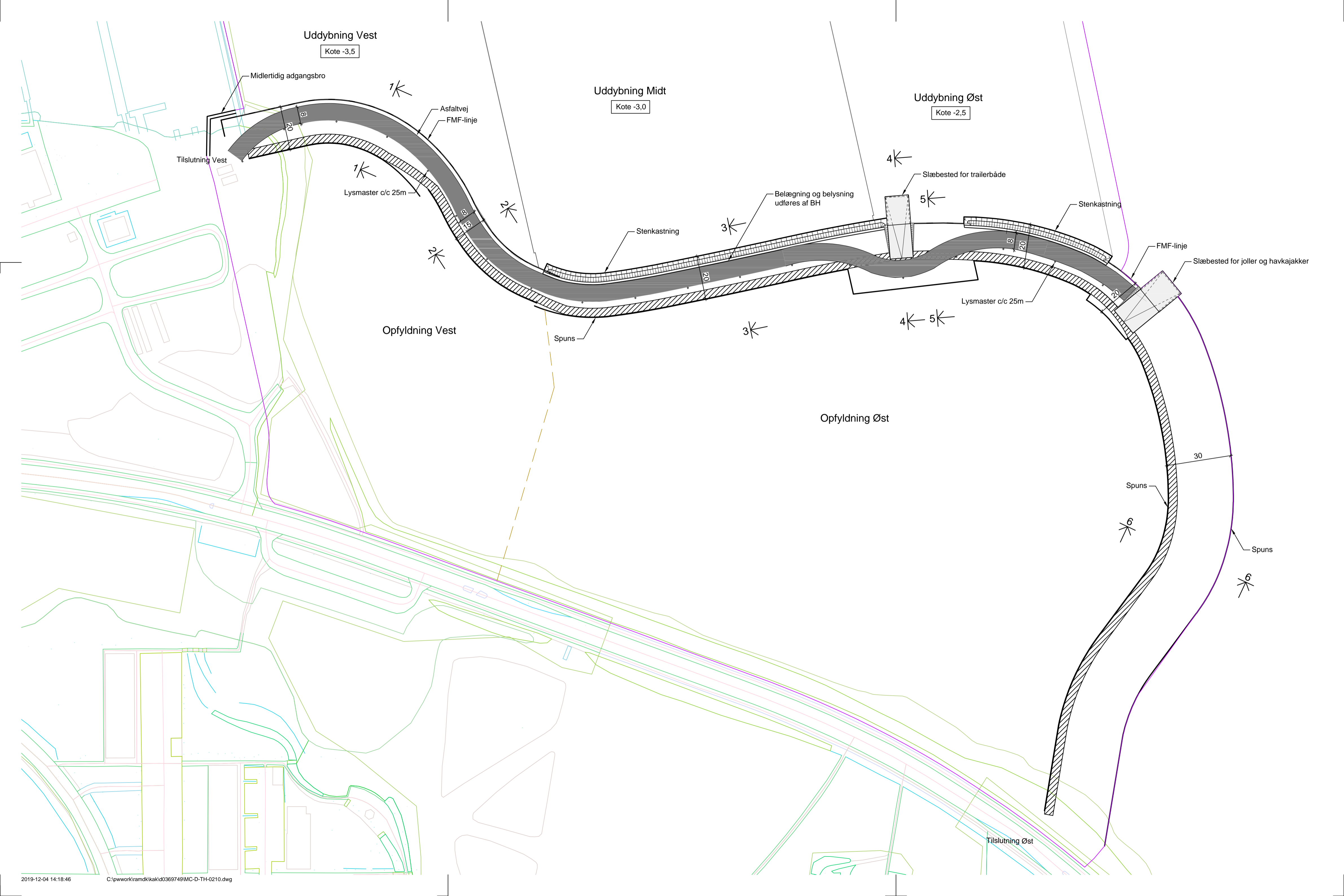
Indholder FOT-data fra Geodatastyrelsen og Danske Kommuner. Sommer 2018.



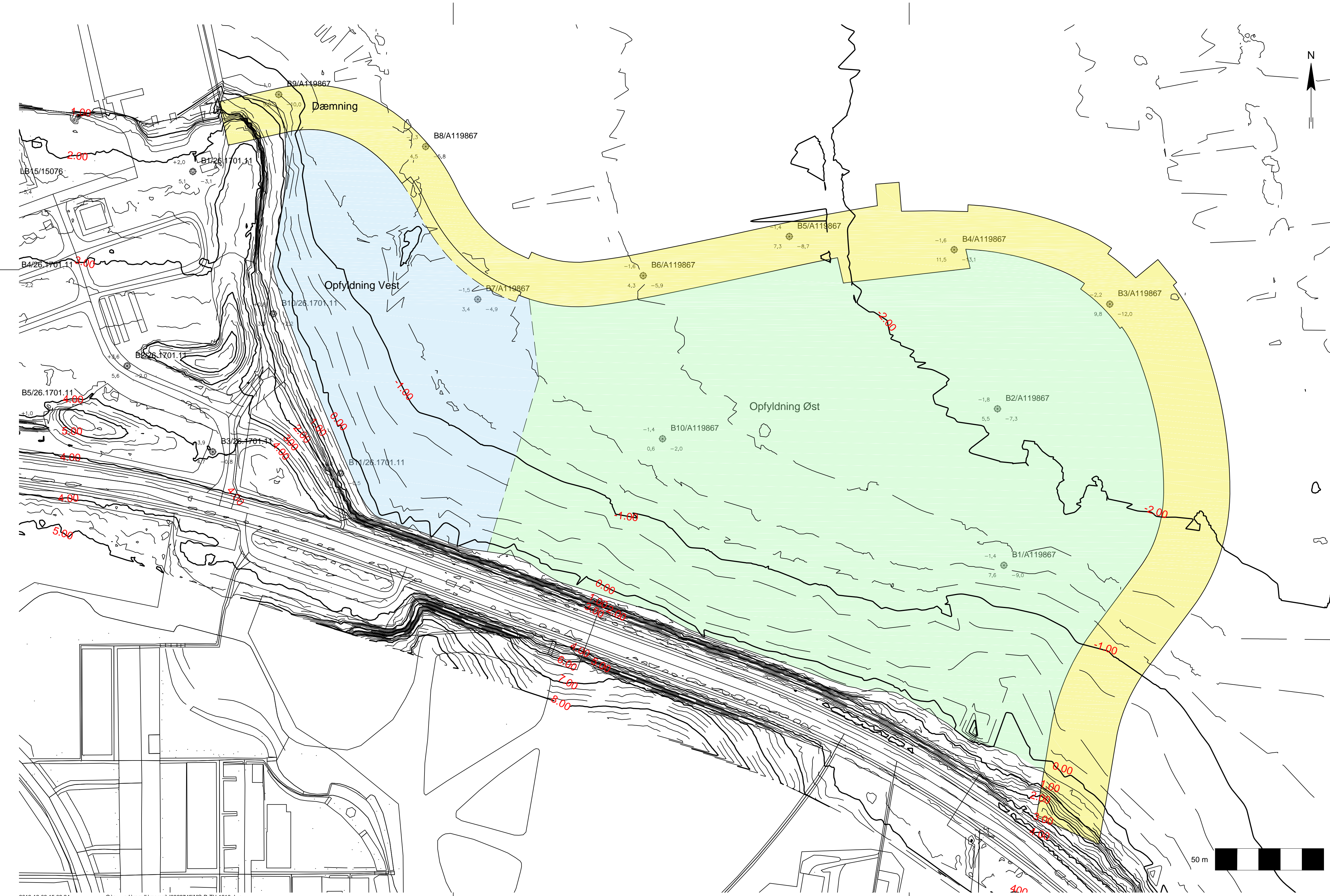
By- og Udviklingsforvaltningen
 Marina City
 Nytorv 11, 6000 Kolding
 Telefon 79 79 79 79

Marina City
 E1 Marine Anlægsarbejder
 Plantegning
 Situationsplan
 Midlertidige forhold

PROJEKTNR.	SAGS NR.	PROJ/TEGN.	KS.	DATO	MÅL	TEGN. NR.
MC-D	1100034400	KAK	FRBH	2019-1x-xx	1:1000	MC-D-TH-0210D



16/18



NOTE:

Koter er i meter i.h.t DVR 90
 Ubenævnte mål er i m.
 Koordinater er i DKTM 2.

Anviste arealer skal opfylde kravet til jordbundsudskiftning.

HENVISNING:

MC-E-TG-0850 Pejle-og opmålingsplan (Niveaukurver)
 MC-E-TG-0860 Geofysiske, geo- og miljøtekniske undersøgelse

SIGNATUR:

- Dæmning:
Udskiftning af blødbundsaflejringer med sand i fornødent omfang i henhold til TE's design (ingen slagter tilladt).
- Opfyldning Vest:
Udskiftning af blødbundsaflejringer i fornødent omfang og opfyldning med slagter i henhold til TES design.
- Opfyldning Øst:
Ingen jordbundsudskiftning, muldafrømning efter behov.
- Udskiftning af blødbundsaflejringer i fornødent omfang og opfyldning med Spunslinje i henhold til referenceprojekt, RP.
- a.** Geotekniske boring:
a: Punkt nr./ projektnr.
b: Kote til havbund/ terrænkote
c: Mægtighed af stærkt sætningsgivende lag i meter
d: Kote til underside stærkt sætningsgivende lag
- a.** Geotekniske boring med CPT:
a: Punkt nr./ projektnr.
b: Kote til havbund/ terrænkote
c: Mægtighed af stærkt sætningsgivende lag i meter
d: Kote til underside stærkt sætningsgivende lag
- a.** CPT:
a: Punkt nr./ projektnr.
b: Terrænkote

MC-D-TH-1610C

FORELØBIG 2019-11-18

REV.	DATO	BEMÆRKNINGER	PROJ/TEGN.	KS
1				
2				
3				

Inholder FOT-data fra Geodatastyrelsen og Danske Kommuner. Sommer 2018.

Kolding Kommune
by og udviklingsforvaltningen

By- og Udviklingsforvaltningen
 Marina City
 Nytorv 11, 6000 Kolding
 Telefon 79 79 79 79

Marina City
 E1 Marine Anlægsarbejder
 Plantegning
 Jordbundsudskiftningsplan
 Midlertidige forhold

PROJEKTNR.	SAGS NR.	PROJ/TEGN.	KS.	DATO	MÅL	TEGN. NR.
MC-D	1100034400	KAK		2019-1x-xx	1:1000	MC-D-TH-1610C

FILNAVN: C:\pwwork\ramdk\momoj\d0369749\MC-D-TH-1610.dwg



MC-D-TH-1650 C

NOTE:

Koter er i meter i.h.t. DVR 90
 Ubemærkede mål er i m.
 Koordinater er i DKTM 2.

Anviste arealer skal opfylde krav til vanddybde.

HENVISNING:

MC-D-TG-0850 Pejle- og opmålingsplan (Niveaukurver)

SIGNATUR:

- Min. kote -3,5m
- Min. kote -3,0m
- Min. kote -2,5m
- Asfalteret vej på dæmning (interim)
- Spurs

FORELØBIG 2019-11-18

REV.	DATO	BEMÆRKNINGER	PROJ/TEGN.	KS
1				
2				
3				

Indholder FOT-data fra Geodætstyrelsen og Danske Kommuner, Sommer 2018.

	By- og Udviklingsforvaltningen Marina City Nytorv 11, 6000 Kolding Telefon 79 79 79 79
	Marina City E1 Marine Anlægsarbejder Plantegning Uddybningsplan Midlertidige forhold
PROJEKTNR. SAGS NR. PROJ/TEGN. KS. DATO. MÅL. TEGN. NR.	MC-D 1100034400 KAK 2019-1x-xx 1:1000 MC-D-TH-1650 C

FILNAVN: C:\pwork\ramok\monq\030916\MC-D-TH-1650.dwg



NOTE:

Koter er i meter i.h.t DVR 90
 Ubenævnte mål er i m.
 Koordinater er i DKTM 2.

Marinapark: Spunsprofiler skæres ned inden aflevering af Entreprise E1 for omdannelse til Marinapark.

HENVISNING:

- MC-D-TH-8851 Tværsnit 1, Promenade med kaj anlæg
- MC-D-TH-8852 Tværsnit 2, Promenade med kaj anlæg
- MC-D-TH-8853 Tværsnit 3, Promenade med stenkastning
- MC-D-TH-8854 Tværsnit 4, Slæbested med servicekaj
- MC-D-TH-8855 Tværsnit 5, Servicekaj
- MC-D-TH-8856 Tværsnit 6, Marinapark


SIGNATUR:

- TK kote Topkote spunsprofil front
- TK (kote) Topkote spunsprofil front ved aflevering af E1
- Entreprisegrænse


FORELØBIG 2019-12-05

REV.	DATO	BEMÆRKNINGER	PROJ/TEGN.	KS
1				
2				
3				

Indholder FOT-data fra Geodatastyrelsen og Danske Kommuner. Sommer 2018.



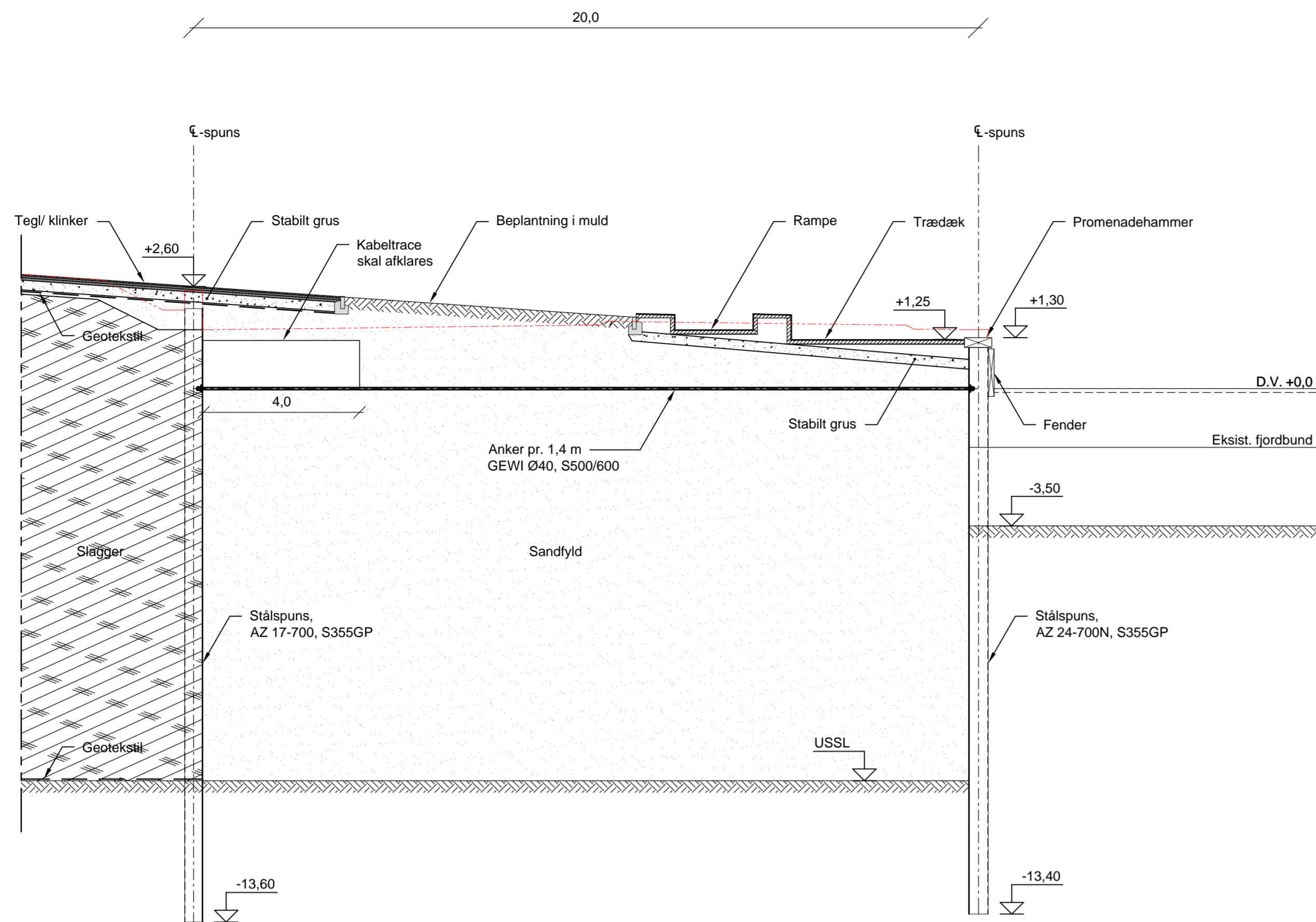
Kolding Kommune
en del af byregionen



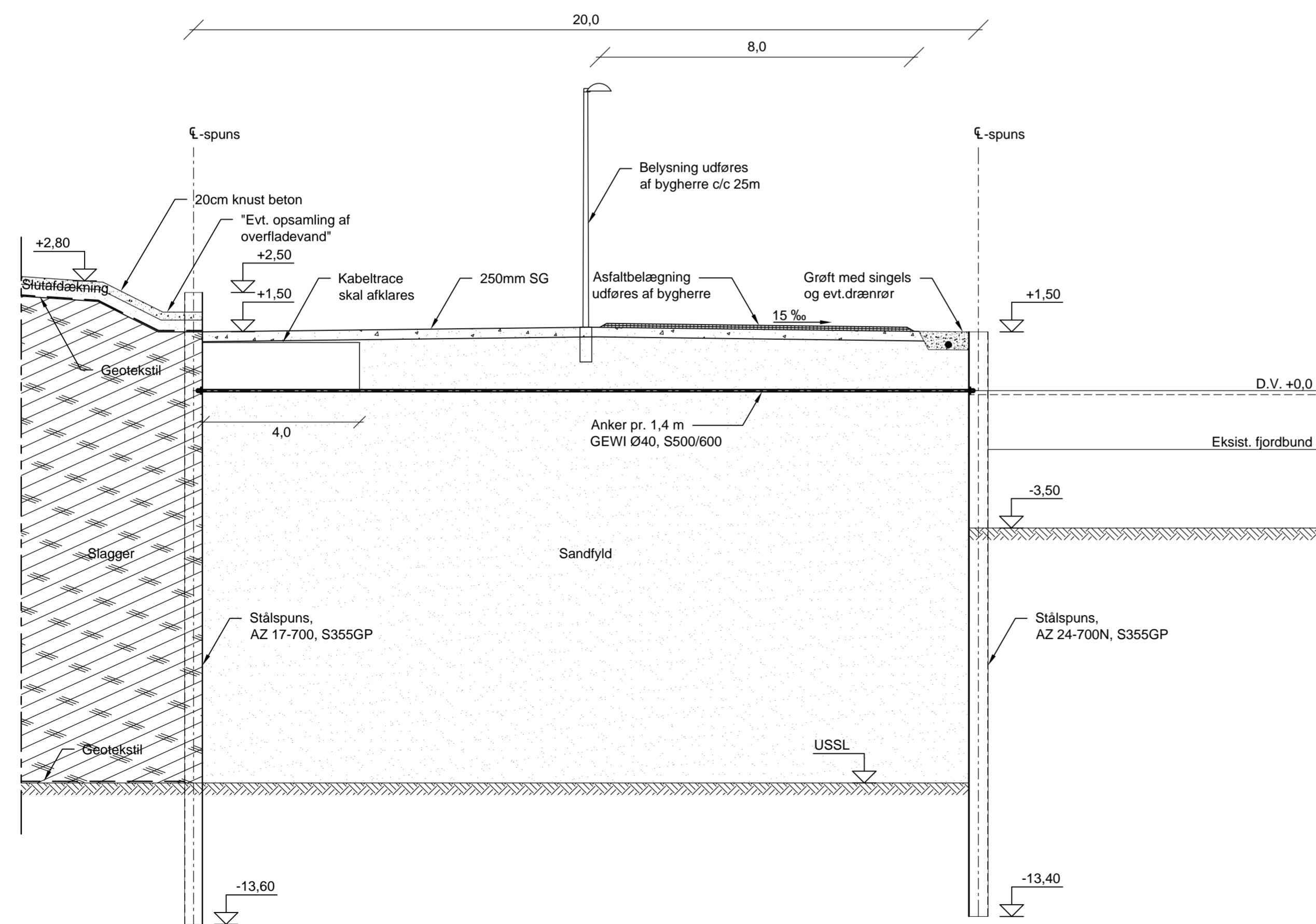
By- og Udviklingsforvaltningen
 Marina City
 Nytorv 11, 6000 Kolding
 Telefon 79 79 79 79

Marina City
 E1 Marine Anlægsarbejder
 Plantegning
 Konstruktionsplan (Spuns og ankre)
 Midlertidige forhold

PROJEKTNR.	SAGS NR.	PROJ/TEGN.	KS.	DATO	MÅL	TEGN. NR.
MC-D	1100034400	KAK	FRBH	2019-1x-xx	1:1000	MC-D-TH-1800 C



TVÆRSNIT 1-1, 1:100
Fremtidige forhold



TVÆRSNIT 1-1, 1:100
Midlertidige forhold

NOTE:

Koter er i meter i.h.t DVR 90
Ubenevnte mål er i m.

SIGNATUR:

- USSL Underside stærkt sætningsgivende lag
- Overside midlertidige forhold

MC-D-TH-8851B

FORELØBIG 2019-11-11

REV.	DATO	BEMÆRKNINGER	PROJ/TEGN.	KS
1				
2				
3				

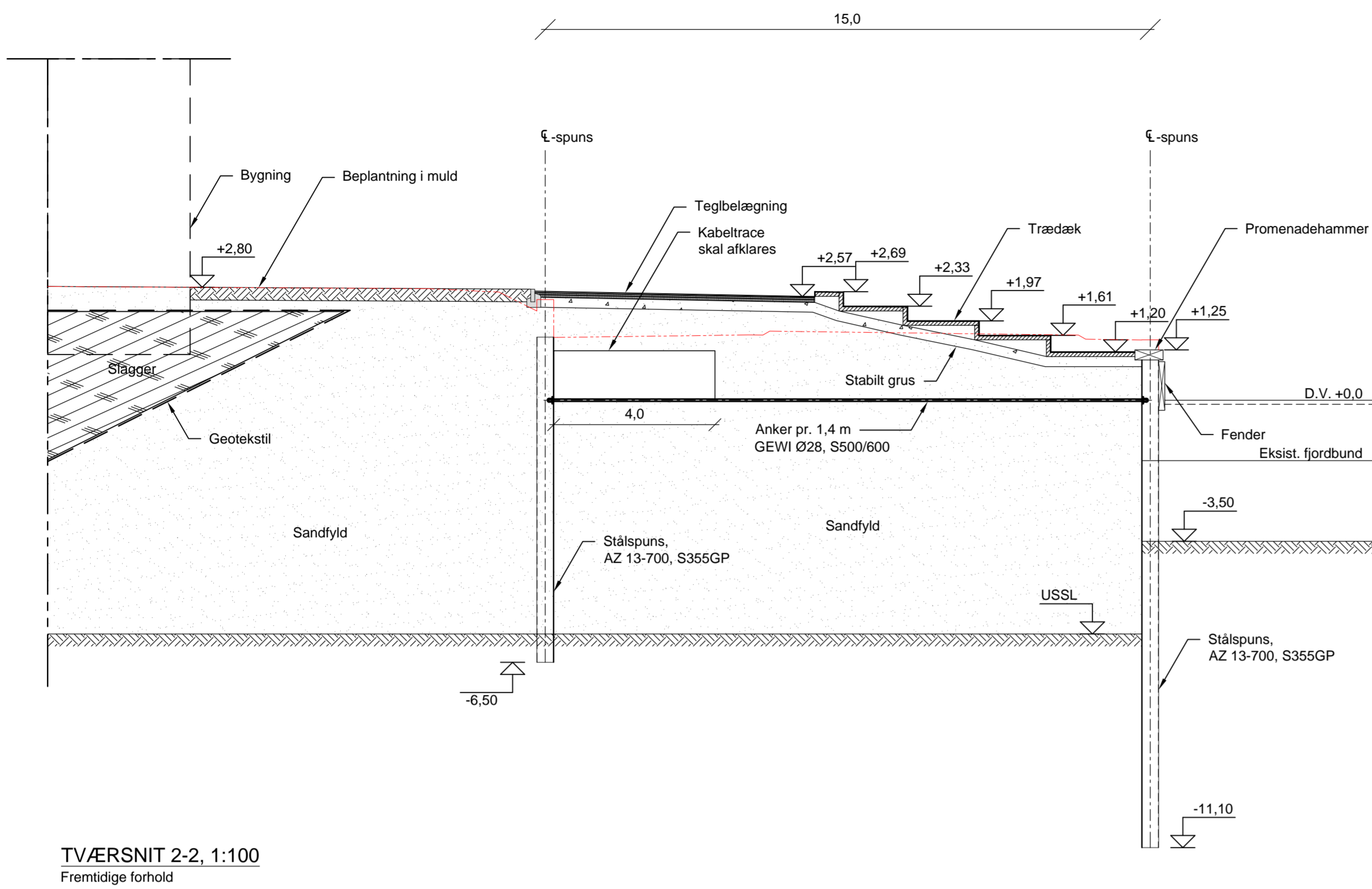


By- og Udviklingsforvaltningen
Marina City
Nytorv 11, 6000 Kolding
Telefon 79 79 79 79

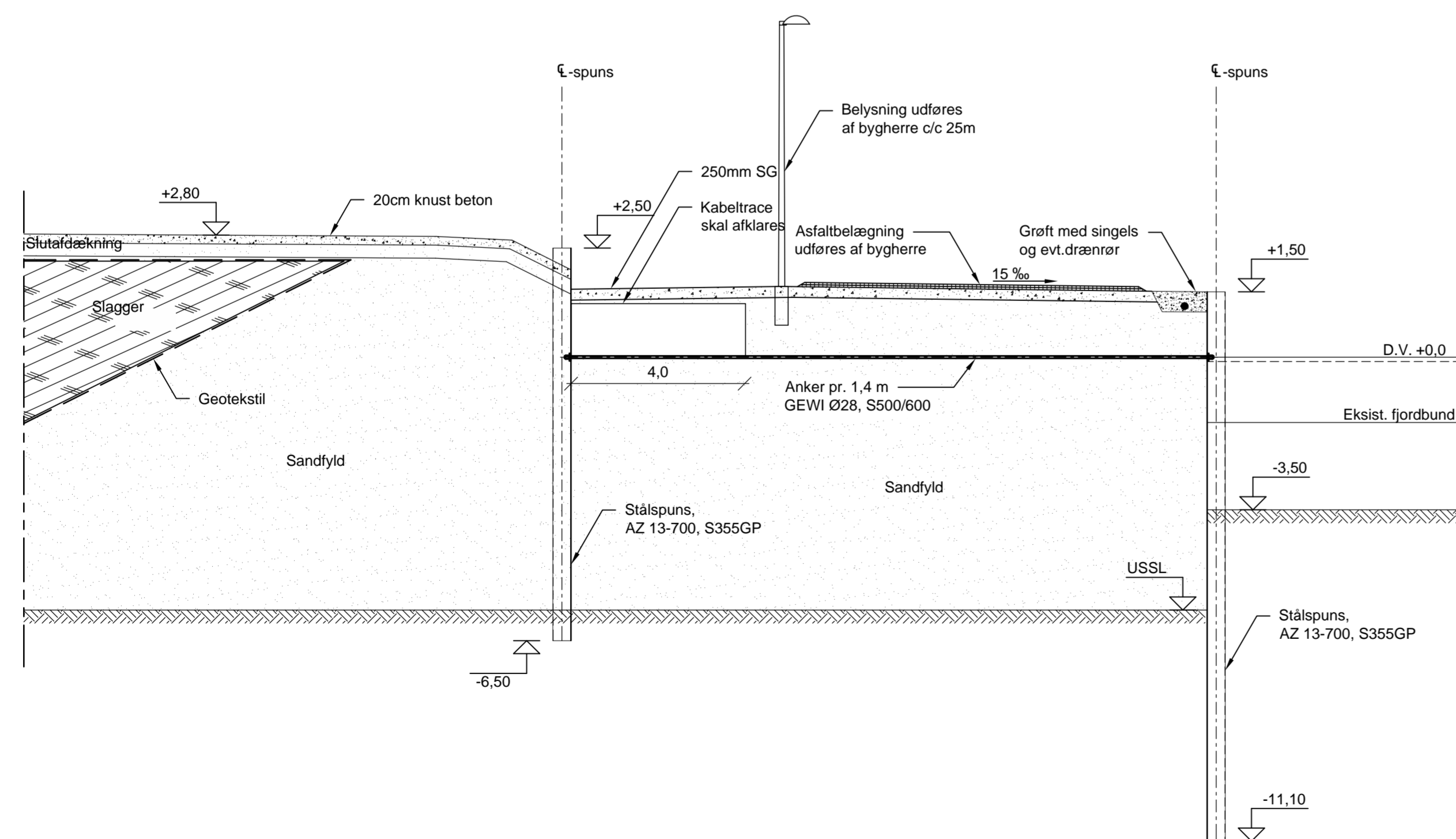
Marina City
E1 Marine Anlægsarbejder
Snittegning
Tværsnit 1, Promenade med kajanlæg
Midlertidige forhold og fremtidige forhold

PROJEKTNR.	SAGS NR.	PROJ/TEGN.	KS.	DATO	MÅL	TEGN. NR.
MC-D	1100034400	KAK	-	2019-1x-xx	1:100	MC-D-TH-8851B

FILNAVN: C:\pwwork\ramdk\kaka\0369749\MC-D-TH-8851.dwg



TVÆRSNIT 2-2, 1:100
Fremtidige forhold



TVÆRSNIT 2-2, 1:100
Midlertidige forhold

NOTE:

Koter er i meter i.h.t DVR 90
Ubenaævnte mål er i m.

SIGNATUR:

USSL Underside stærkt sætningsgivende lag
----- Overside midlertidige forhold

MC-D-TH-8852 B

FORELØBIG 2019-11-11

REV.	DATO	BEMÆRKNINGER	PROJ/TEGN.	KS
1				
2				
3				

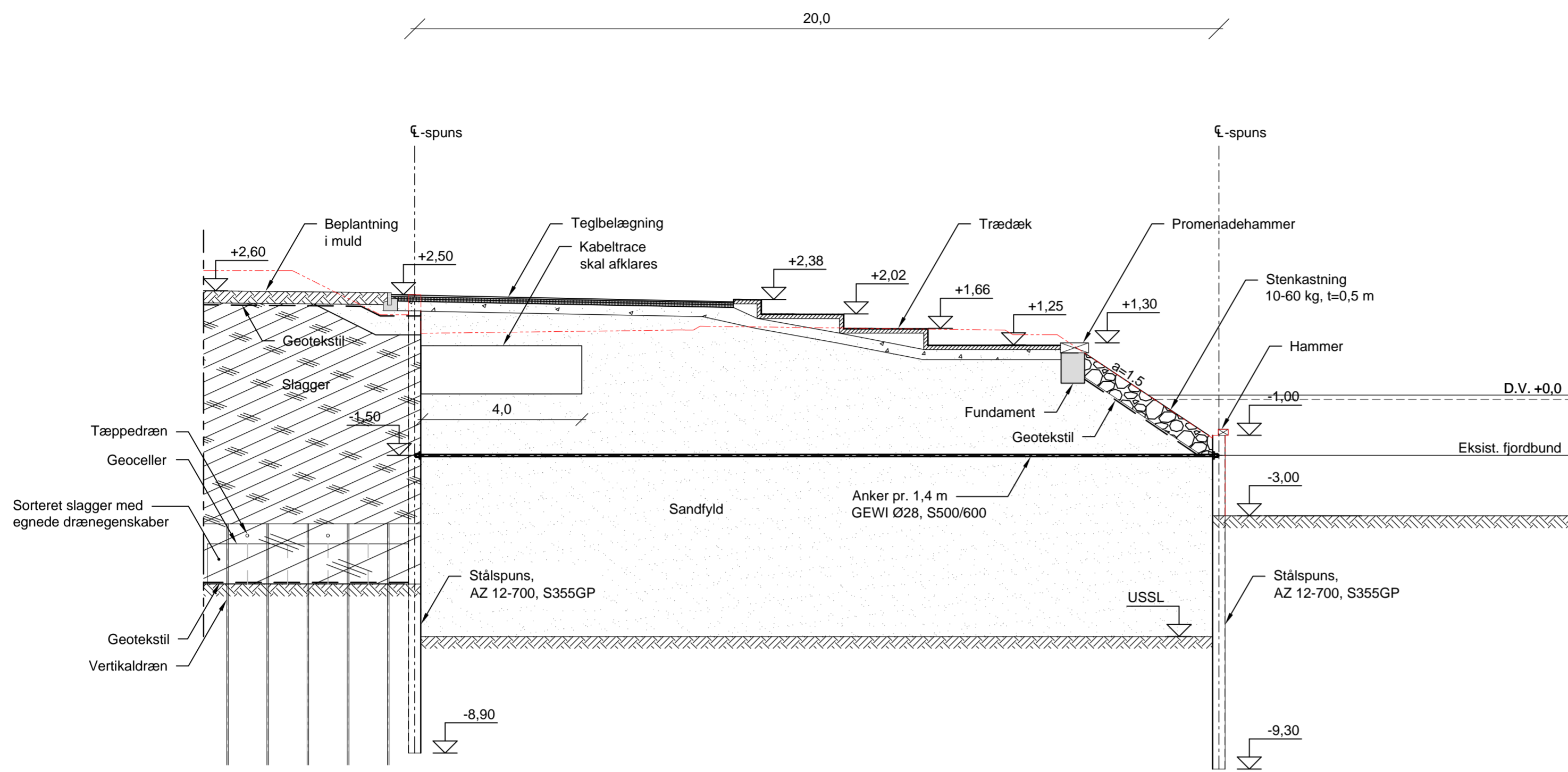


By- og Udviklingsforvaltningen
Marina City
Nytorv 11, 6000 Kolding
Telefon 79 79 79 79

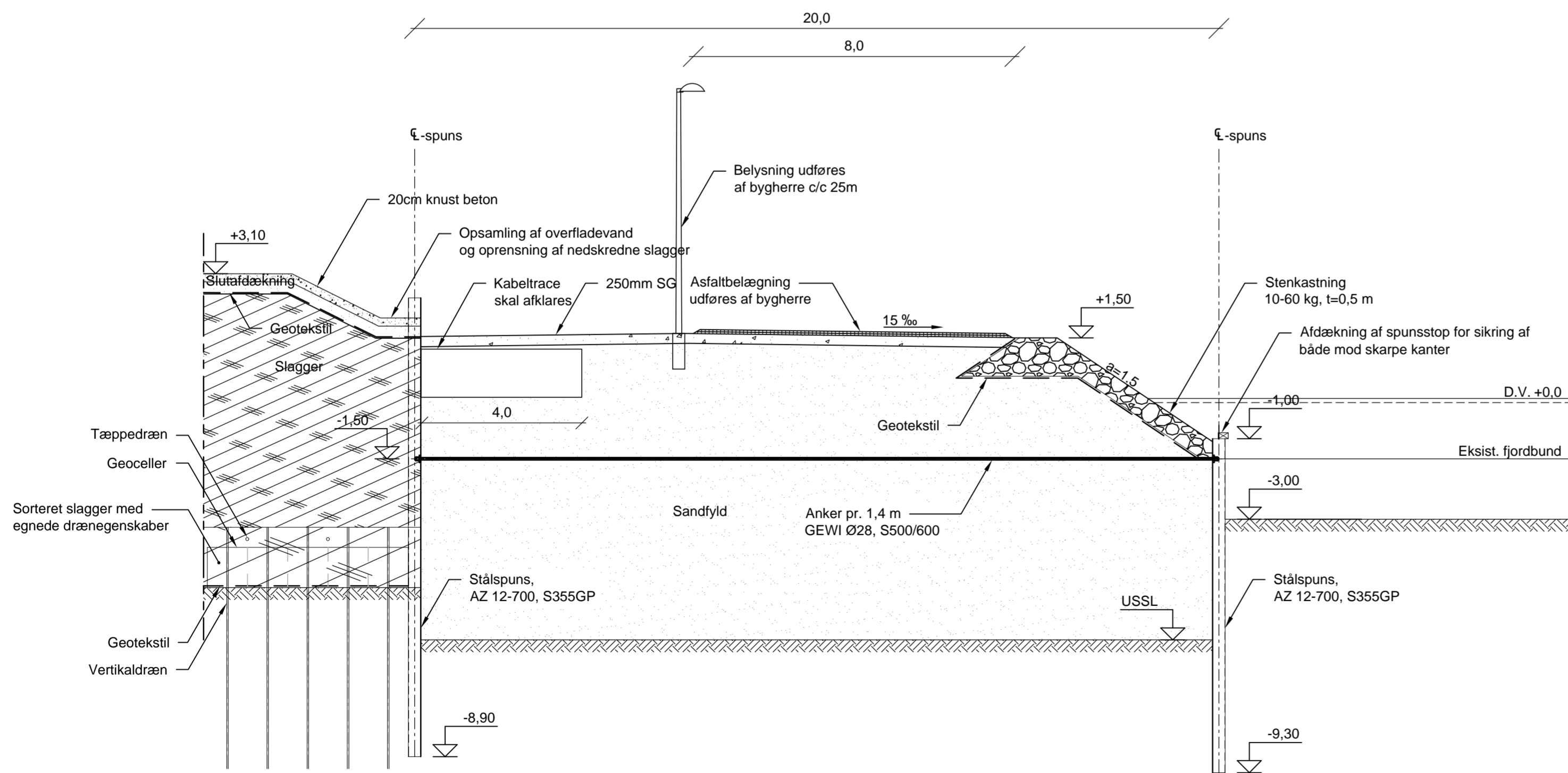
Marina City
E1 Marine Anlægsarbejder
Snittegning
Tværsnit 2, Promenade med kajanlæg
Midlertidige forhold og fremtidige forhold

PROJEKTNR.	SAGS NR.	PROJ/TEGN.	KS.	DATO	MÅL	TEGN. NR.
MC-D	1100034400	KAK	-	2019-1x-xx	1:100	MC-D-TH-8852 B

FILNAVN: C:\pwwork\ramdk\kak\0369749\MC-D-TH-8852.dwg



TVÆRSNIT 3-3, 1:100
Fremtidige forhold



TVÆRSNIT 3-3, 1:100
Midlertidige forhold

NOTE:

Koter er i meter i.h.t DVR 90
Ubenaevnte mål er i m.

SIGNATUR:

- USSL Underside stærkt sætningsgivende lag
- Overside midlertidige forhold

MC-D-TH-8853 B

FORELØBIG 2019-11-11

REV.	DATO	BEMÆRKNINGER	PROJ/TEGN.	KS
1				
2				
3				

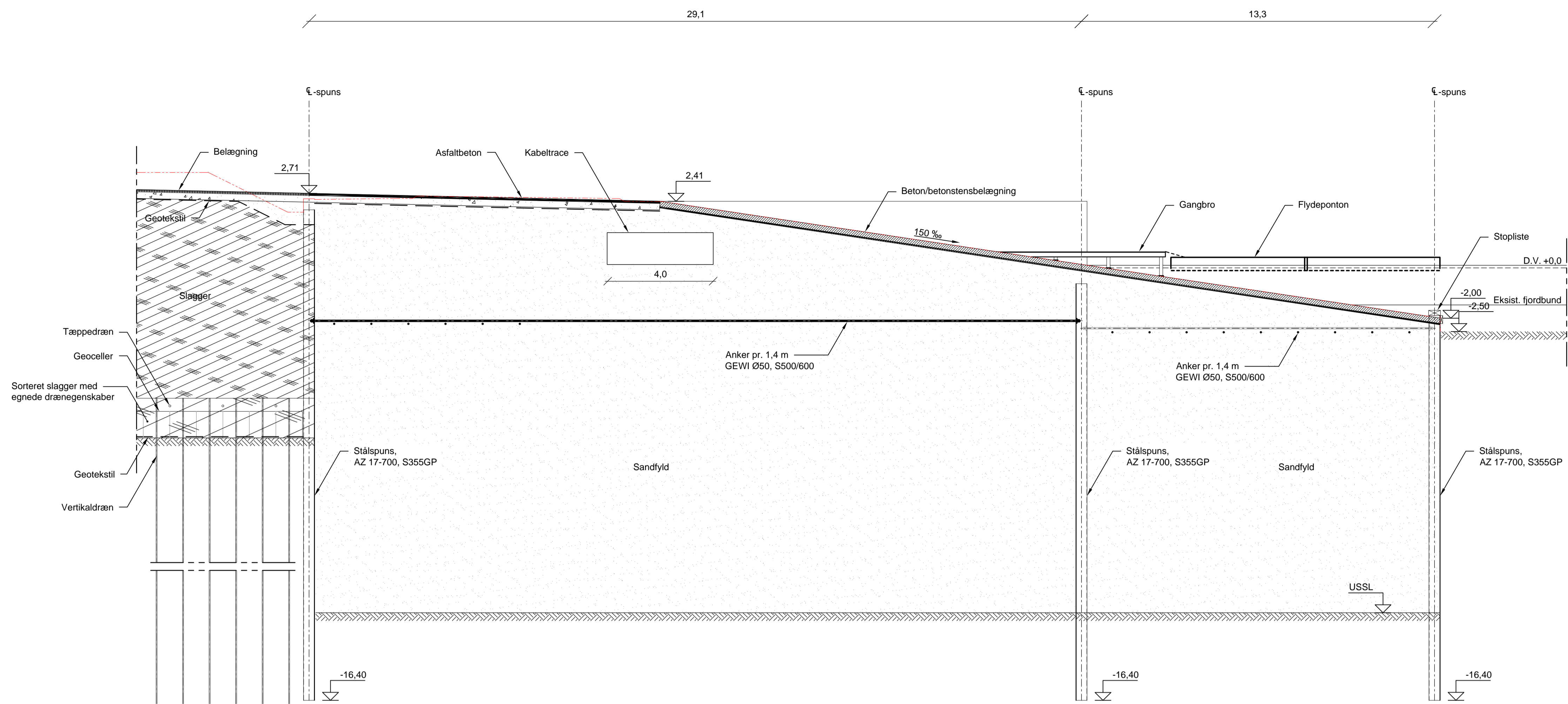


By- og Udviklingsforvaltningen
Marina City
Nytorv 11, 6000 Kolding
Telefon 79 79 79 79

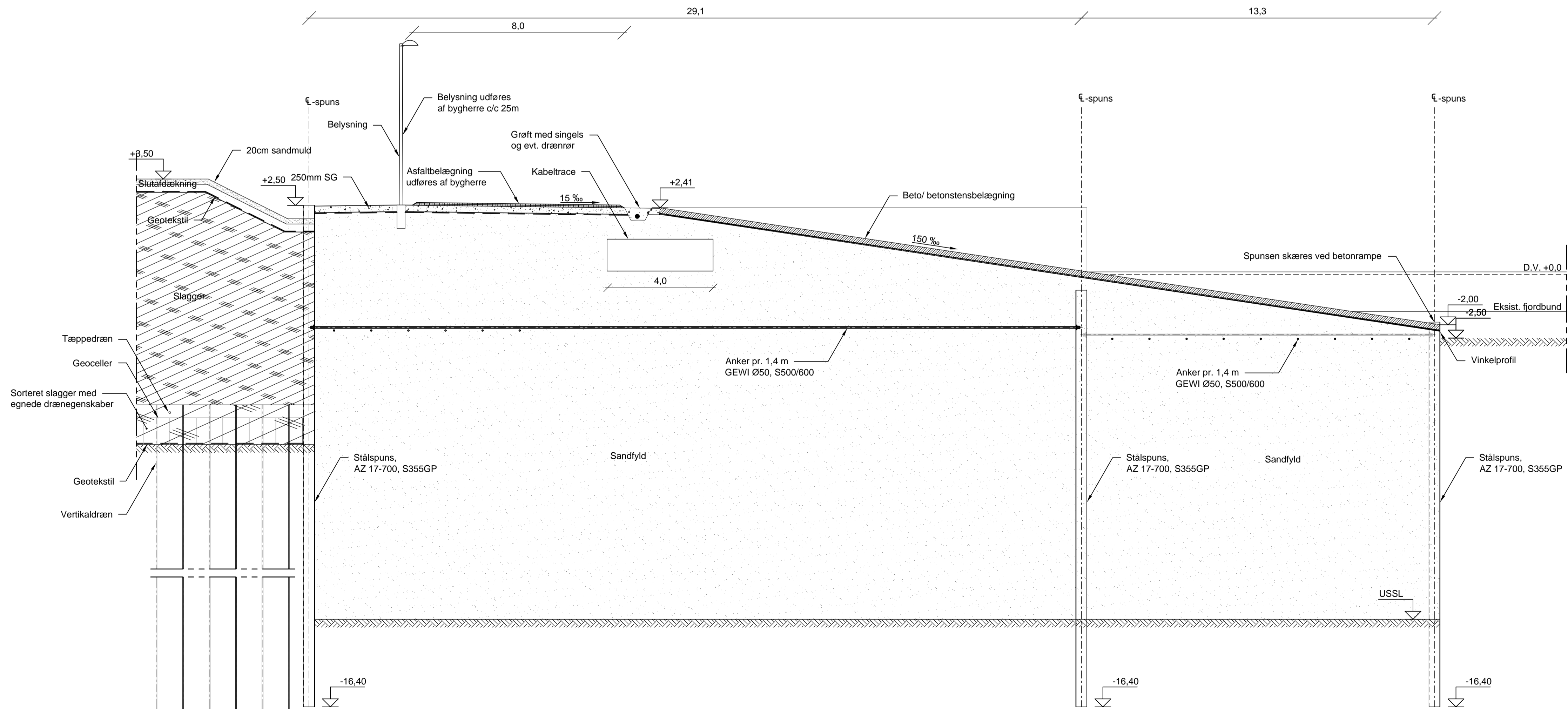
Marina City
E1 Marine Anlægsarbejder
Snittegning
Tværsnit 3, Promenade med stenkastning
Midlertidige forhold og fremtidige forhold

PROJEKTNR.	SAGS NR.	PROJ/TEGN.	KS.	DATO	MÅL	TEGN. NR.
MC-D	1100034400	KAK	-	2019-1x-xx	1:100	MC-D-TH-8853 B

FILNAVN: C:\pwwork\ramdk\kaka\0369749\MC-D-TH-8853.dwg



TVÆRSNIT 4-4, 1:100
Fremtidige forhold



TVÆRSNIT 4-4, 1:100
Midlertidige forhold

NOTE:

Koter er i meter i.h.t DVR 90
Ubenaævnte mål er i m.


SIGNATUR:

- USSL Underside stærkt sætningssivende lag
- Overside midlertidige forhold


MC-D-TH-8854 C

FORELØBIG 2019-11-18

REV.	DATO	BEMÆRKNINGER	PROJ/TEGN.	KS
1				
2				
3				



Kolding Kommune
en del af fremskridtet



RAMBOLL

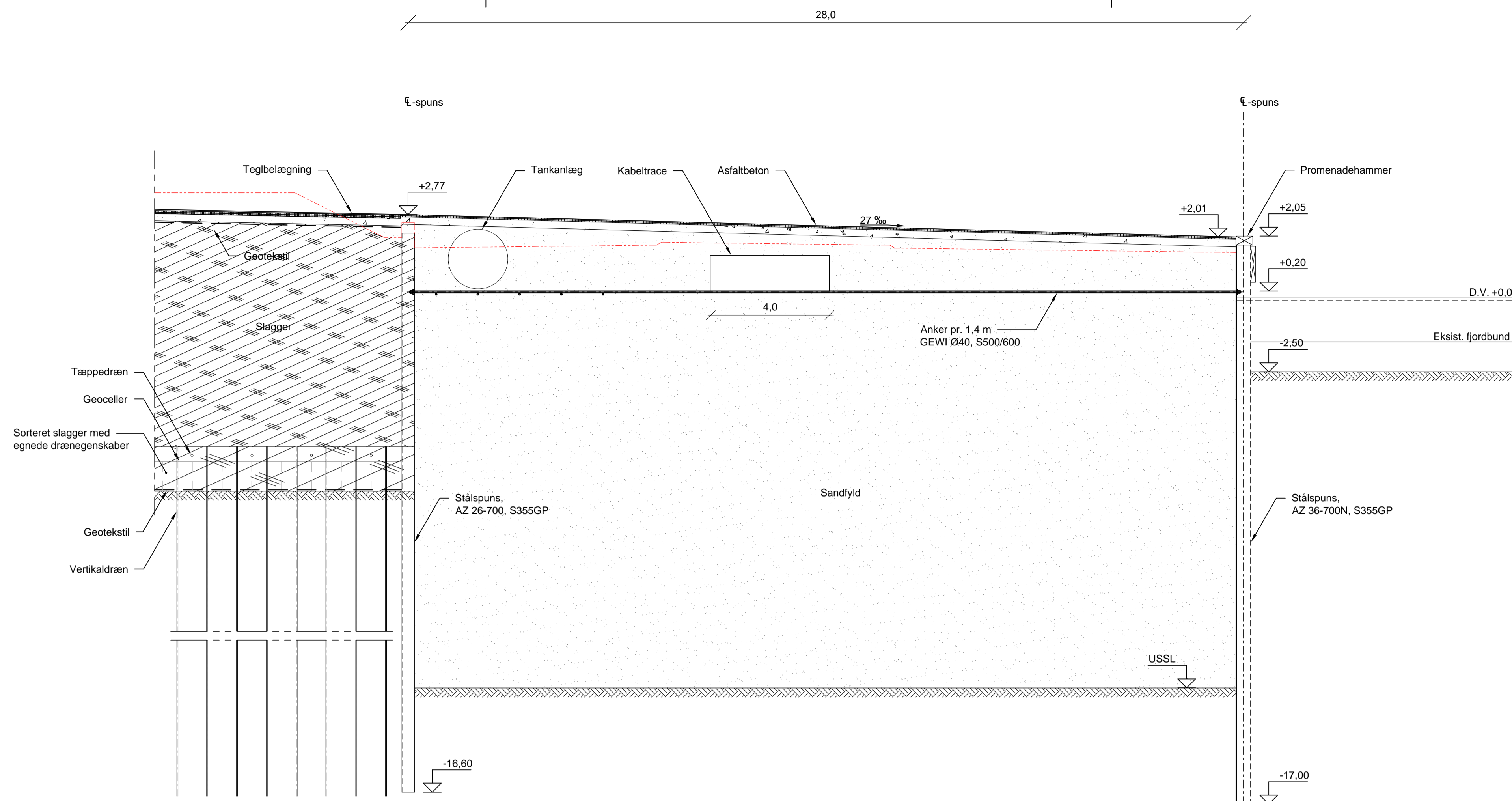
By- og Udviklingsforvaltningen
Marina City
Nytovr 11, 6000 Kolding
Telefon 79 79 79 79

Marina City
E1 Marine Anlægsarbejder
Snittegning
Tværsnit 4, Slæbested med servicekaj
Midlertidige forhold og fremtidige forhold

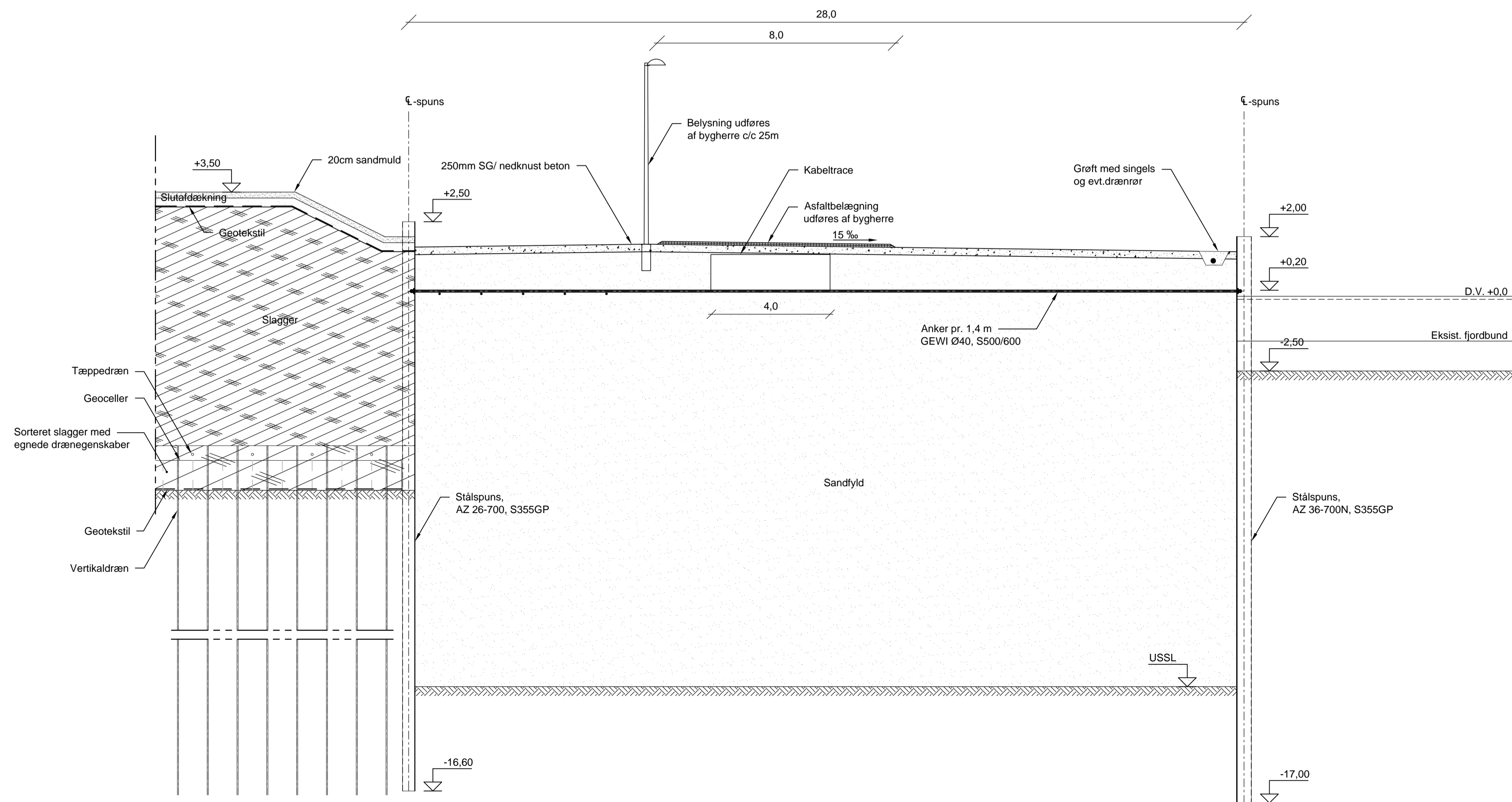
PROJEKTR.	SAGS NR.	PROJ/TEGN.	KS.	DATO	MÅL	TEGN. NR.
MC-D	1100034400	KAK	-	2019-1x-xx	1:100	MC-D-TH-8854 C

FILNAVN: C:\pwworkramd\kaka\0369749\MC-D-TH-8854.dwg

KAK



TVÆRSNIT 5-5, 1:100
Fremtidige forhold



TVÆRSNIT 5-5, 1:100
Midlertidige forhold

NOTE:

Koter er i meter i.h.t DVR 90
Ubenevnte mål er i m.


SIGNATUR:

- USSL Underside stærkt sætningsgivende lag
- Overside midlertidige forhold


MC-D-TH-8855 C

FORELØBIG 2019-11-18

REV.	DATO	BEMÆRKNINGER	PROJ/TEGN.	KS
1				
2				
3				



Kolding Kommune
Kolding Kommune



RAMBOLL

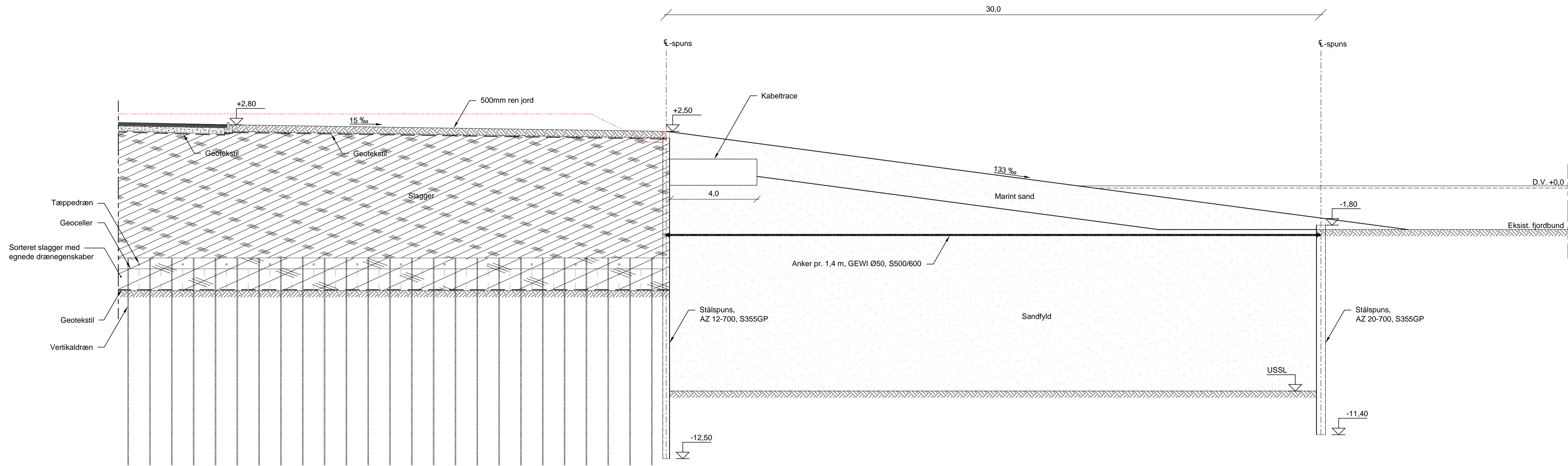
By- og Udviklingsforvaltningen
Marina City
Nytorv 11, 6000 Kolding
Telefon 79 79 79 79

Marina City
E1 Marine Anlægsarbejder
Snittegning
Tværsnit 5, Servicekaj
Midlertidige forhold og fremtidige forhold

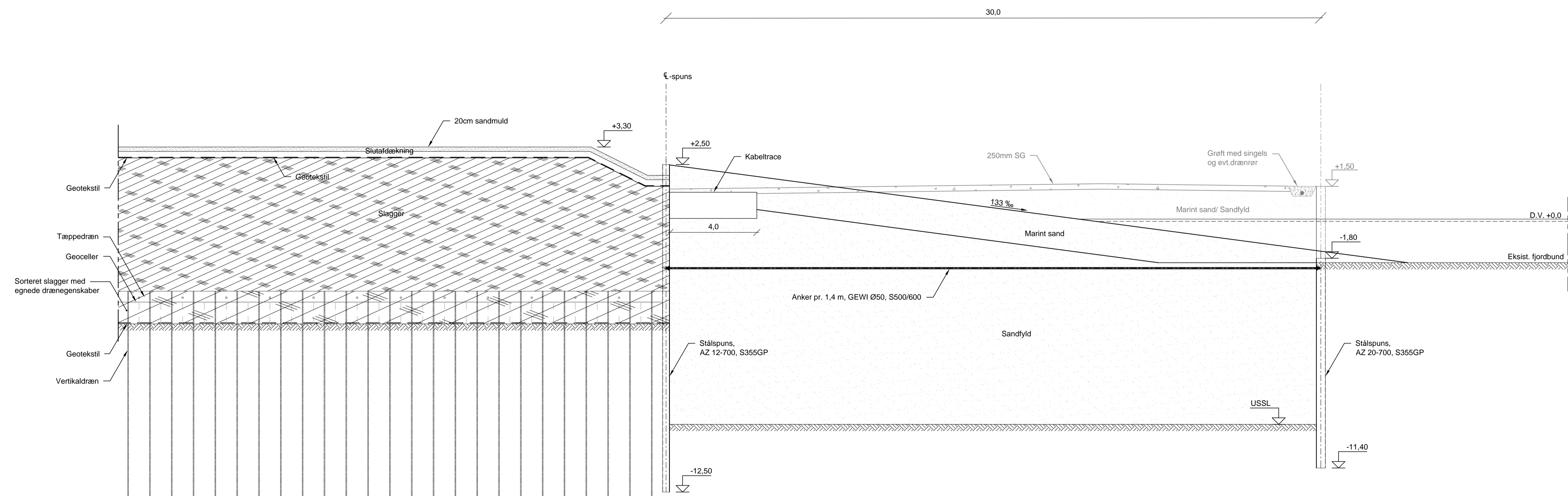
PROJEKTR.	SAGS NR.	PROJ/TEGN.	KS.	DATO	MÅL	TEGN. NR.
MC-D	1100034400	KAK	-	2019-1x-xx	1:100	MC-D-TH-8855 C

FILNAVN: C:\pwworkramd\kaka\0369749\MC-D-TH-8855.dwg

KAK



TVÆRSNIT 6-6, 1:100
Fremtidige forhold



TVÆRSNIT 6-6, 1:100
Midlertidige forhold

NOTE:

Koter er i meter i.h.t DVR 90
Ubenaævnte mål er i m.

Konstruktion vist med grå nedbrydes inden aflevering af E1 og Marina Park etableres.

SIGNATUR:

- USSL Underside stærkt sætningsgivende lag
- Overside midlertidige forhold

MC-D-TH-8856 E

FORELØBIG 2020-01-08

REV.	DATO	BEMÆRKNINGER	PROJ/TEGN.	KS
1				
2				
3				

		By- og Udviklingsforvaltningen Marina City Nytorv 11, 6000 Kolding Telefon 79 79 79 79				
		Marina City E1 Marine Anlægsarbejder Snittegning Tværsnit 6, Marinapark Midlertidige forhold og fremtidige forhold				
PROJEKTNR.	SAGS NR.	PROJ/TEGN.	KS.	DATO	MAL	TEGN. NR.
MC-D	1100034400	KAK	-	2020-01-xx	1:100	MC-D-TH-8856 E

KAK